성산리 도로명주소 안내도

SEONGSAN-RI ROAD NAME ADDRESS GUIDE MAP

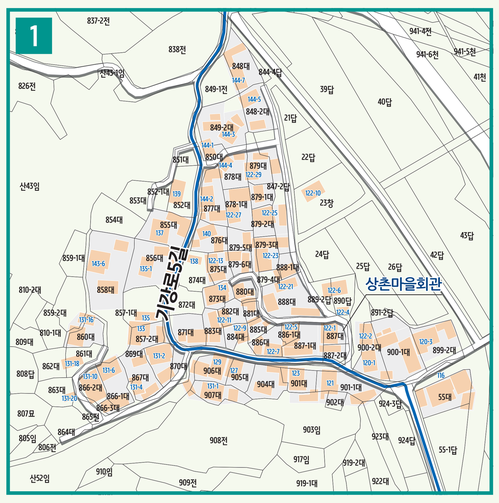

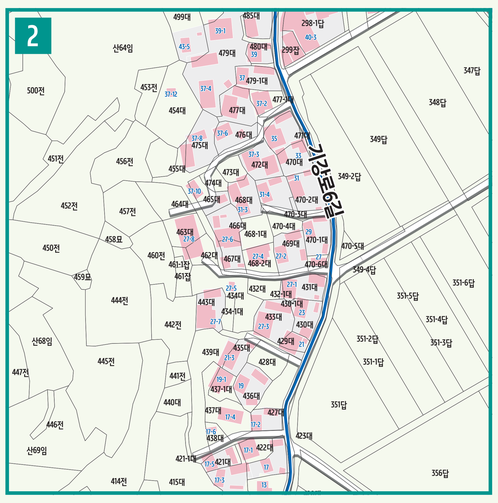

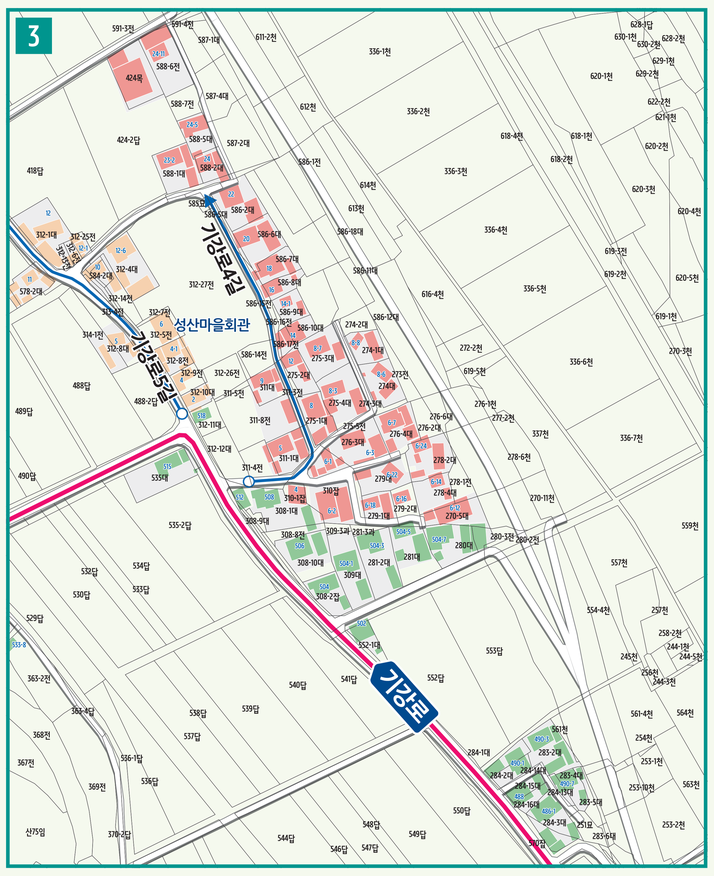

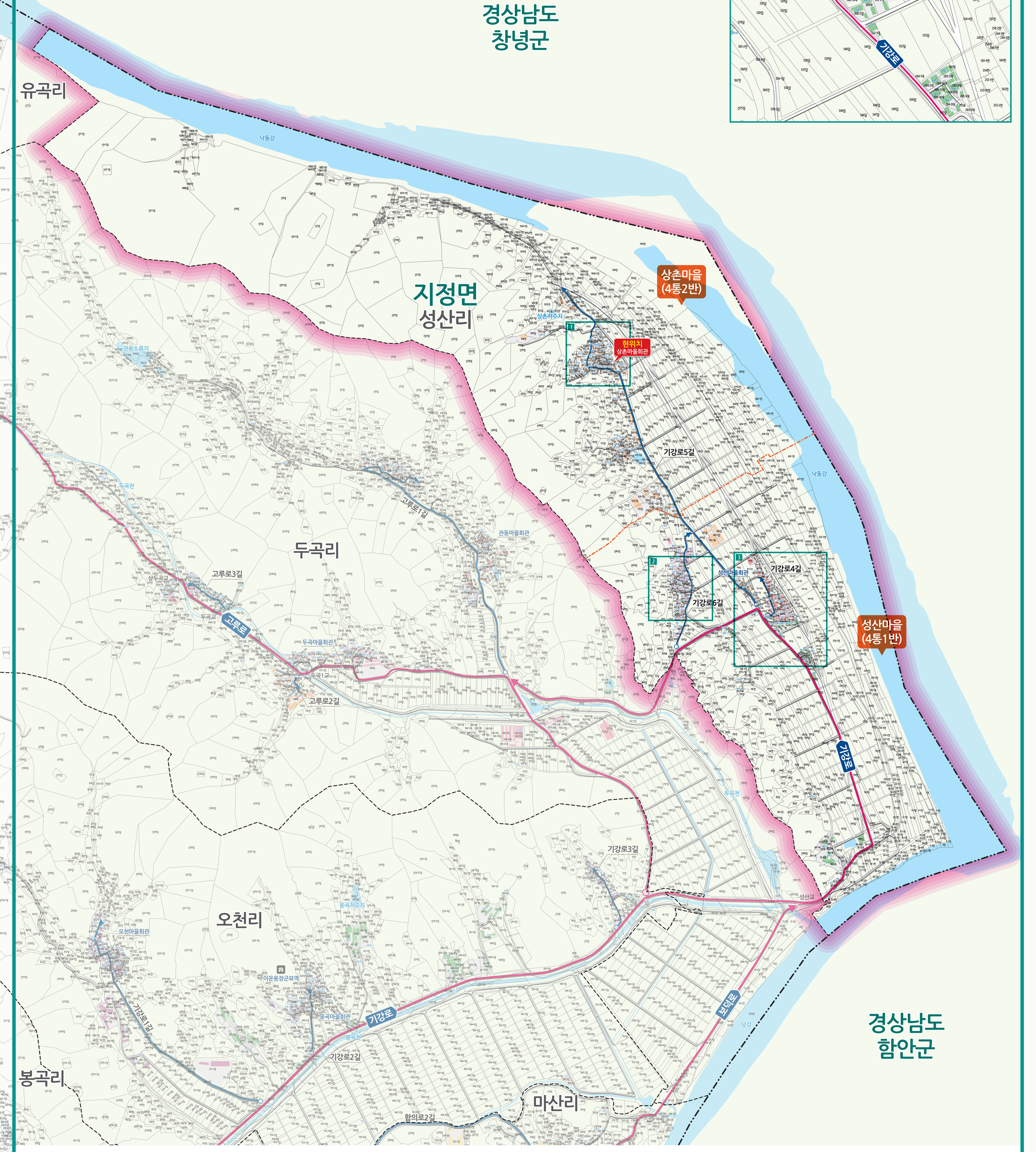

도로명은? 도로폭에 따라 대로, 로, 길로 구분합니다.

건물번호는? 진행방향에 따라 왼쪽은 홀수, 오른쪽은 짝수를 부여합니다.

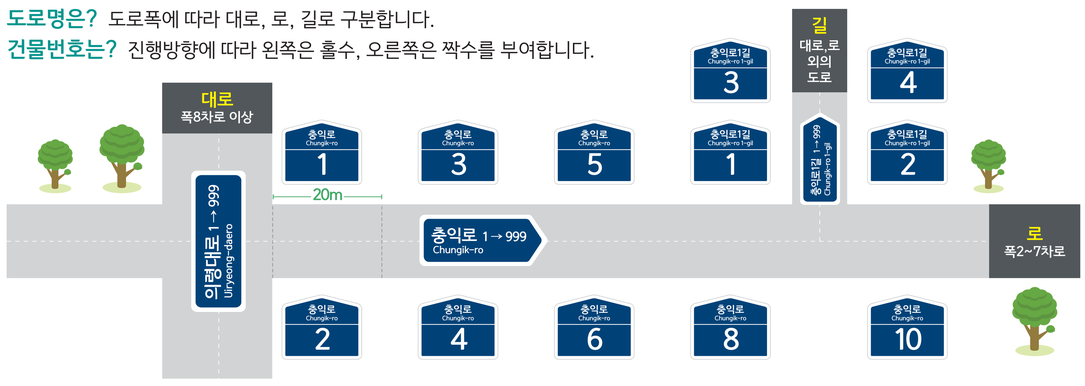

범례 및 기호

- 시군경계
- 리경계
- 대로·로
- 충익로 대로·로명
- 읍면경계
- 마을경계
- 길
- 의병로8길 길명

- 의령군청
- 경찰서
- 우체국
- 문화재
- 문화시설
- 휴게소
- 행정복지센터
- 119 소방서
- 의료시설
- 도서관
- 공원
- 아파트
- 관공서
- 학교
- 버스터미널
- 유통시설
- 금융시설