화정면 가수리 도로명주소 안내도

의령군

HWAJEONG-MYEON GASU-RI ROAD NAME ADDRESS GUIDE MAP

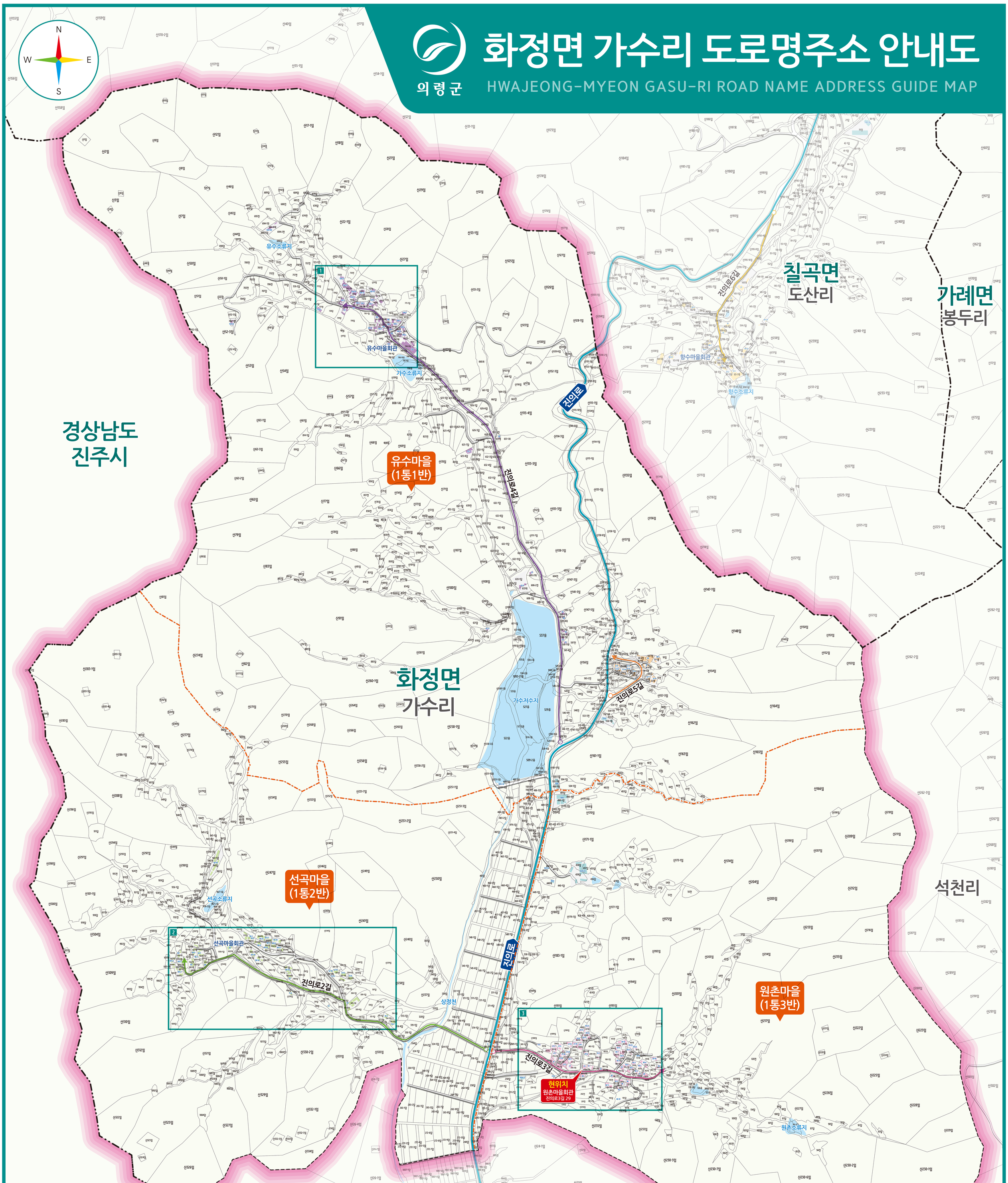

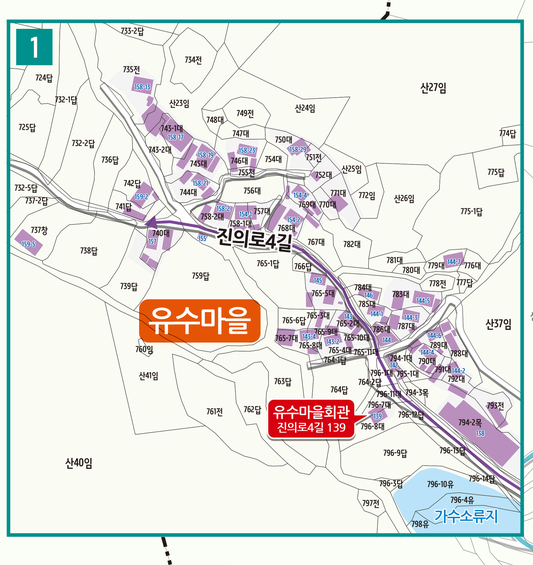

도로명주소 3가지만 알면 길이 보입니다!

행정구역: 의령군 의령읍

도로명: 의병로

건물번호: 70

도로명은!

- OO대로 (폭 8차로 이상)
- OO로 (폭 2~7차로)
- OO길 (로 보다 좁은 길)

건물번호 표기는!

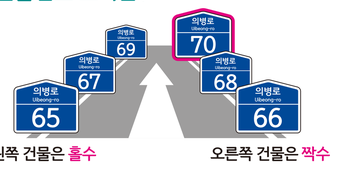

왼쪽 건물은 홀수

오른쪽 건물은 짝수

건물까지 거리는!

★ 60(70-10) X 10미터 = 약 600미터

범례 및 기호

- 시군경계
- 리경계
- 진의로
- 진의로2길
- 진의로4길
- 읍면경계
- 마을경계
- 진의로3길
- 진의로5길
- 의령군청
- 경찰서
- 우체국
- 문화재
- 문화시설
- 휴게소
- 행정복지센터
- 소방서
- 의료시설
- 도서관
- 공원
- 아파트
- 관공서
- 학교
- 버스터미널
- 유통시설
- 금융시설